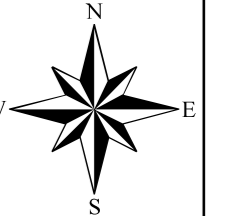


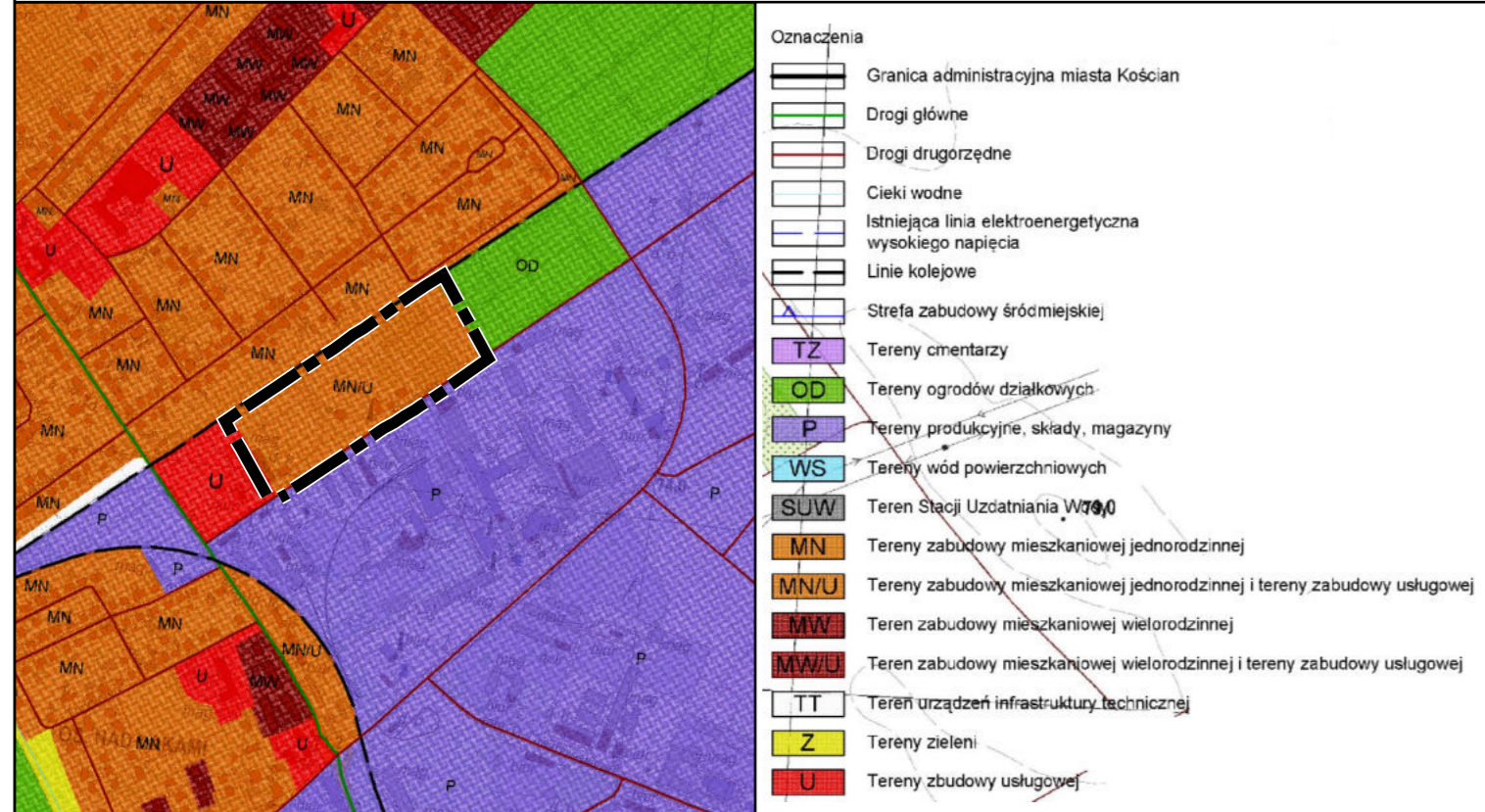


# MIEJSCOWY PLAN ZAGOSPODAROWANIA PRZESTRZENNEGO "W REJONIE UL. SKŁADOWEJ" W KOŚCIANIE



WYRYS ZE STUDYUM UWARUNKOWAŃ I KIERUNKÓW ZAGOSPODAROWANIA PRZESTRZENNEGO MIASTA KOŚCIAN (UCHWAŁA NR XXXII/416/22 RADY MIEJSKIEJ KOŚCIANA Z DNIA 24 MARCA 2022 R.)

SKALA 1:10000



**LEGENDA**

**OBOWIĄZUJĄCE USTALENIA PLANU:**

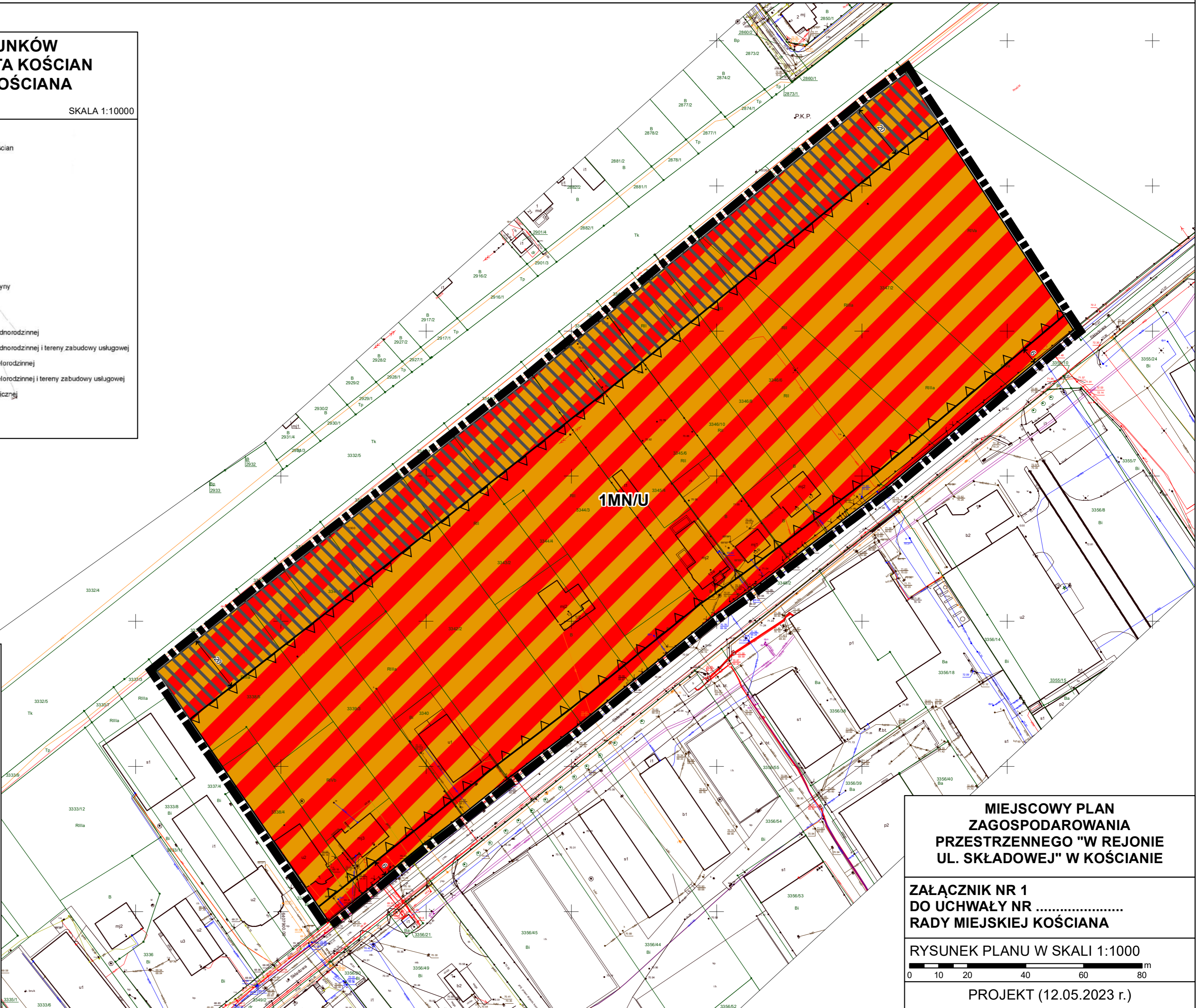
- GRANICE OBSZARU OBJĘTEGO PLANEM
- 1MN/U** SYMBOL TERENU
- LINIE ROZGRANICZAJĄCE TERENY O RÓŻNYM PRZEZNACZENIU LUB RÓŻNYCH ZASADACH ZAGOSPODAROWANIA
- NIEPRZEKACZALNE LINIE ZABUDOWY
- LINIE WYMIAROWE [JEDNOSTKA – M]
- STREFA OCHRONNA DLA OBSZARU KOLEJOWEGO
- STREFA „W.” OCHRONY ARCHEOLOGICZNEJ

**PRZEZNACZENIE TERENU:**

- MN/U** ZABUDOWA MIESZKANIOWA JEDNORODZINNA LUB ZABUDOWA USŁUGOWA

**INFORMACYJNE OZNACZENIE PLANU:**

- OBSZAR OBJĘTY KONCESJĄ NR 27/2001/Ł Z DNIA 28.03.2017 NA POSZUKIWANIE I ROZPOZNAWANIE ZŁÓŻ ROPY NAFTOWEJ I GAZU ZIEMNEGO ORAZ WYDOBYWANIE ROPY NAFTOWEJ I GAZU ZIEMNEGO ZE ZŁÓŻ W OBSZARZE „KOŚCIAN-ŚREM”



**MIEJSCOWY PLAN ZAGOSPODAROWANIA PRZESTRZENNEGO "W REJONIE UL. SKŁADOWEJ" W KOŚCIANIE**

**ZAŁĄCZNIK NR 1 DO UCHWAŁY NR ..... RADY MIEJSKIEJ KOŚCIANA**

**RYSunEK PLANU W SKALI 1:1000**

**PROJEKT (12.05.2023 r.)**