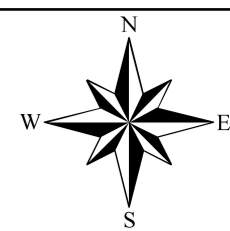
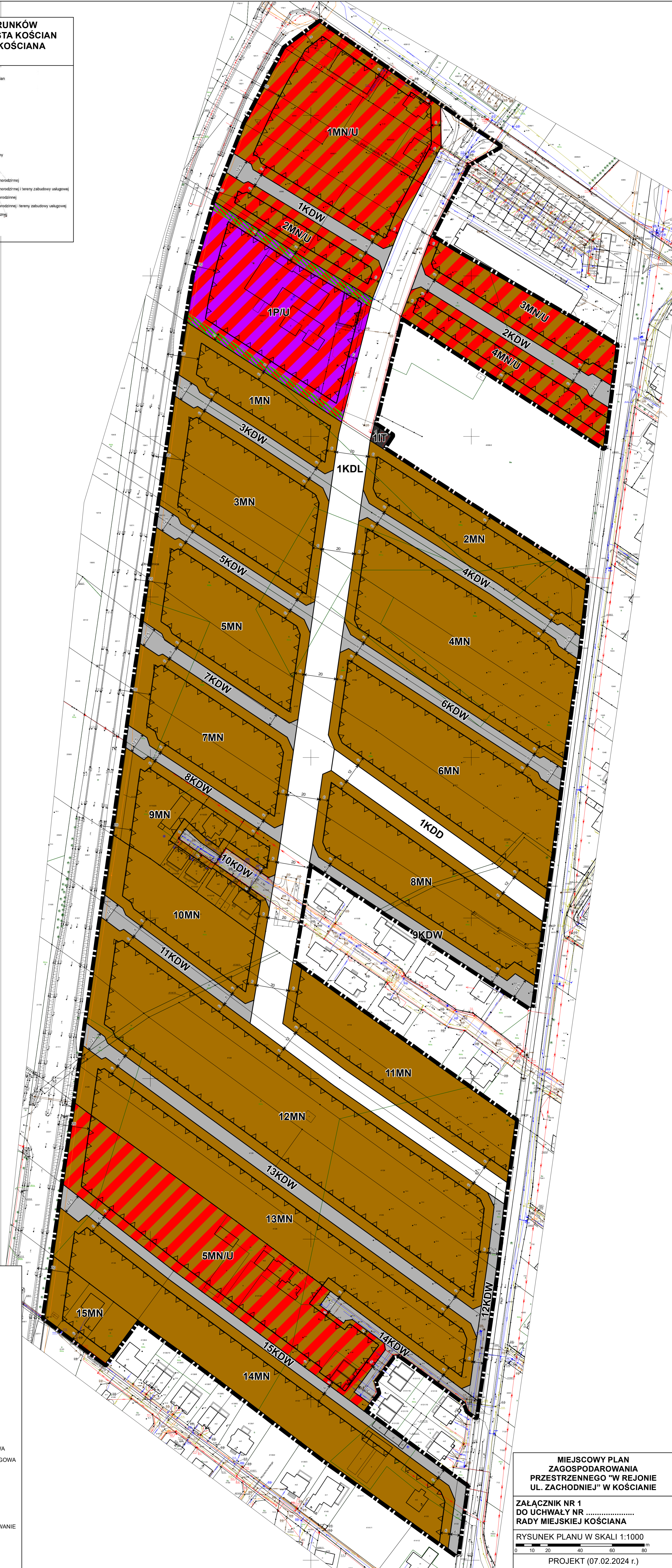
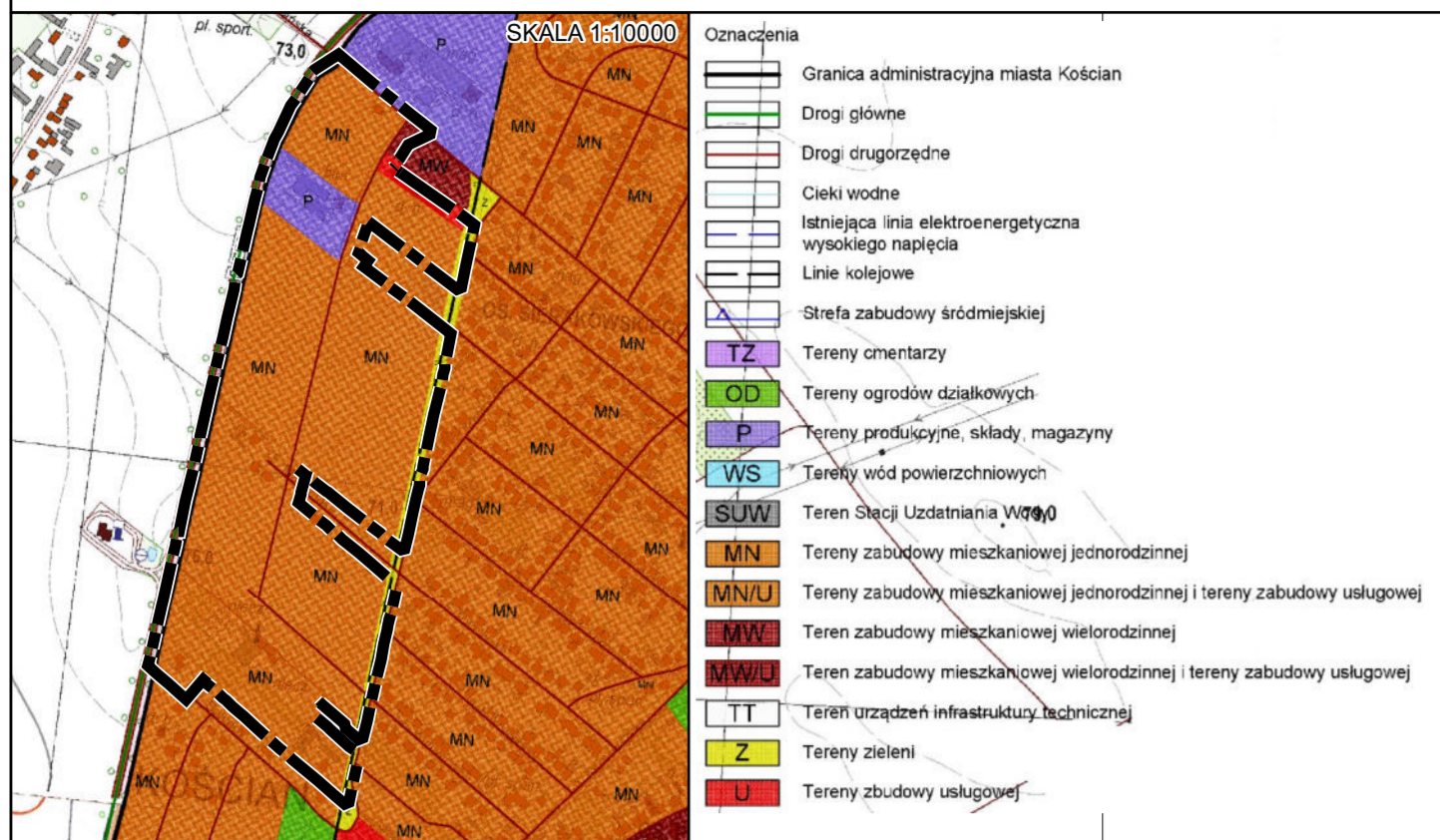




MIEJSCOWY PLAN ZAGOSPODAROWANIA PRZESTRZENNEGO "W REJONIE UL. ZACHODNIEJ" W KOŚCIANIE



WYRYS ZE STUDIUM UWARUNKOWAŃ I KIERUNKÓW ZAGOSPODAROWANIA PRZESTRZENNEGO MIASTA KOŚCIAN (UCHWAŁA NR XXXII/416/22 RADY MIEJSKIEJ KOŚCIANA Z DNIA 24 MARCA 2022 R.)



LEGENDA

OBOWIĄZUJĄCE USTALENIA PLANU:

- GRANICE OBSZARU OBJĘTEGO PLANEM
 - 1MN SYMBOL TERENU
 - LINIE ROZGRANICZAJĄCE TERENY O RÓŻNYM PRZEZNACZENIU LUB RÓŻNYCH ZASADACH ZAGOSPODAROWANIA
 - NIEPRZEKRACZALNE LINIE ZABUDOWY
 - LINIE WYMIAROWE [JEDNOSTKA - M]
 - STREFA „W. OCHRONY ARCHEOLOGICZNEJ
 - STREFA FUNKCJONALNO-PRZESTRZENNA C (TERENY O PRZEWAZDZE ZABUDOWY MIESZKANIOWEJ JEDNORODZINNEJ) PRIORYTETOWEGO KRAJOBRAZU O NAZWIE „KOŚCIAN”
 - PAS ZIELENI IZOLACYJNEJ
- PRZEZNACZENIE TERENU:**
- MN ZABUDOWA MIESZKANIOWA JEDNORODZINNA
 - MNU ZABUDOWA MIESZKANIOWA JEDNORODZINNA LUB ZABUDOWA USŁUGOWA
 - PU ZABUDOWA PRODUKCYJNA, SKŁADY I MAGAZYNY LUB ZABUDOWA USŁUGOWA
 - KDL DROGA PUBLICZNA KLASY LOKALNEJ
 - KDD DROGA PUBLICZNA KLASY DOJAZDOWEJ
 - KDW DROGA WEWNĘTRZNA
 - IT INFRASTRUKTURA TECHNICZNA
- INFORMACYJNE OZNACZENIA PLANU:**
- OBZSAR OBJĘTY KONCESJĄ NR 27/2001/L Z DNIA 28.03.2017 NA POSZUKIWANIE I ROZPOZNANIE ŹŁOŻ ROPY NAFTOWEJ I GAZU ZIEMNEGO ORAZ WYDOBYWANIE ROPY NAFTOWEJ I GAZU ZIEMNEGO ZE ŹŁOŻ W OBSZARZE „KOŚCIAN-SREM”

MIEJSCOWY PLAN ZAGOSPODAROWANIA PRZESTRZENNEGO "W REJONIE UL. ZACHODNIEJ" W KOŚCIANIE

ZAŁĄCZNIK NR 1 DO UCHWAŁY NR RADY MIEJSKIEJ KOŚCIANA

RYSunek PLANU W SKALI 1:1000

0 10 20 40 60 80 m

PROJEKT (07.02.2024 r.)