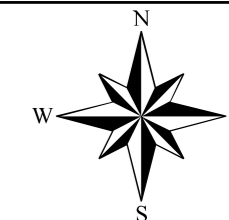
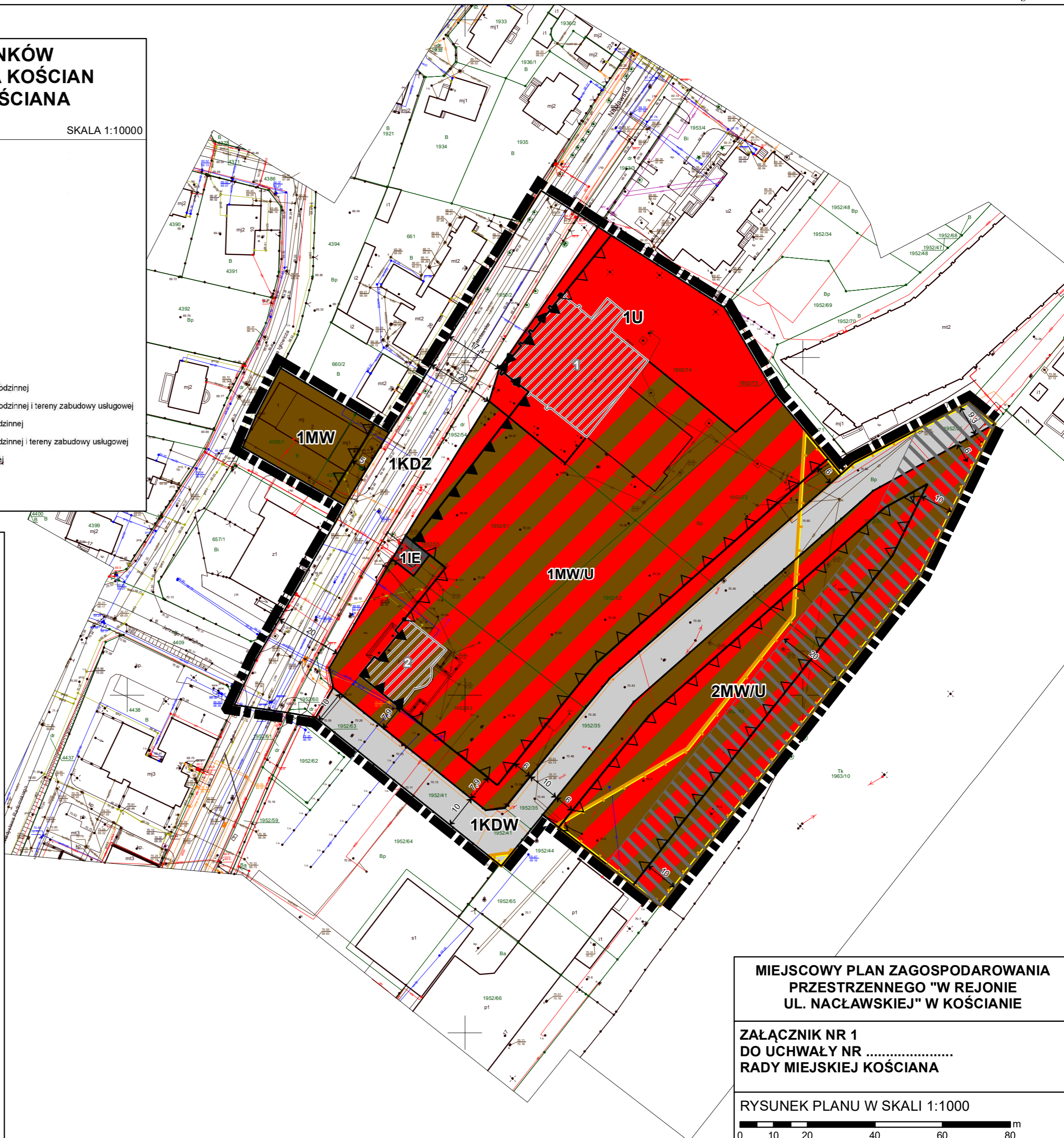
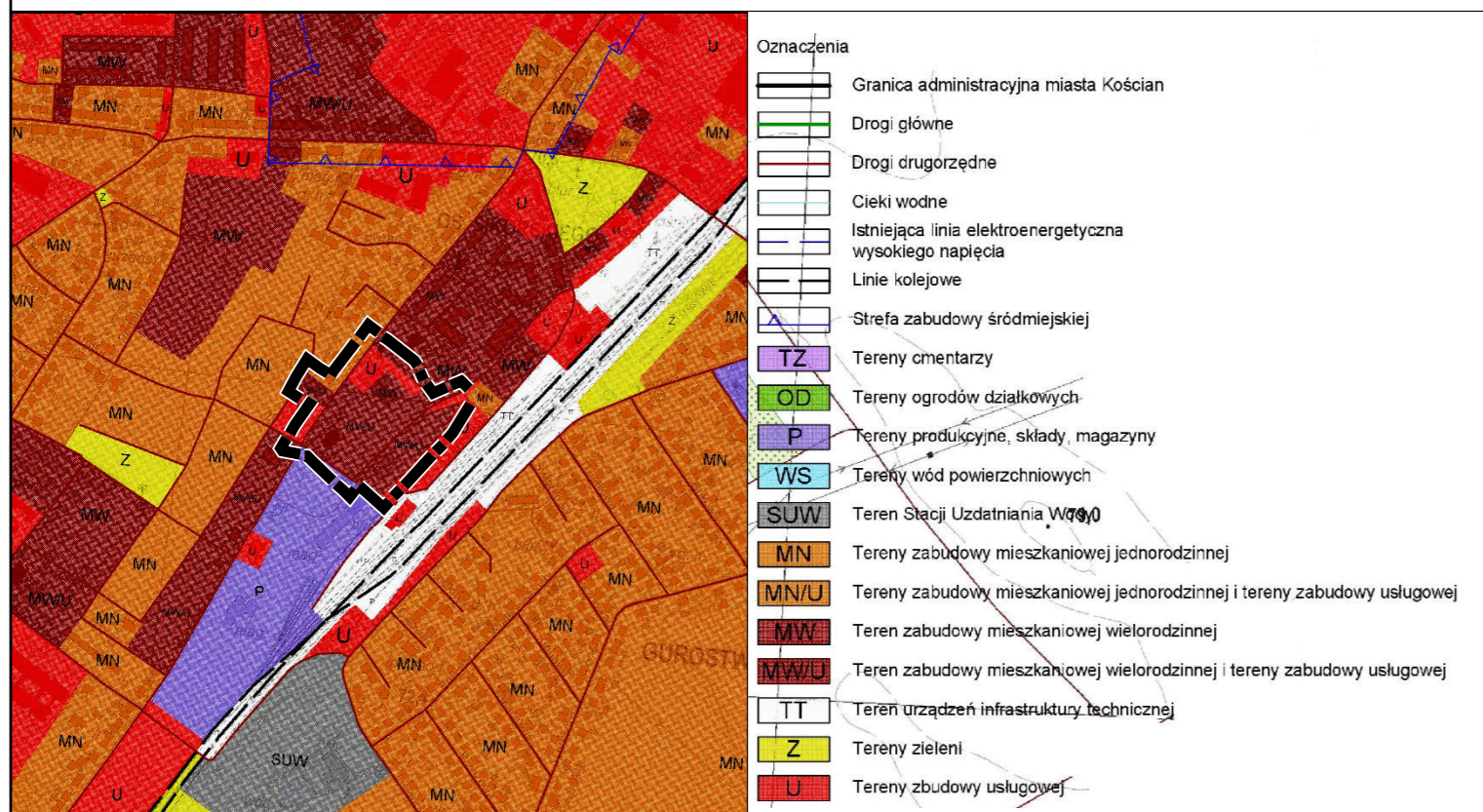


MIEJSCOWY PLAN ZAGOSPODAROWANIA PRZESTRZENNEGO "W REJONIE UL. NACŁAWSKIEJ" W KOŚCIANIE



WYRYS ZE STUDIUM UWARUNKOWAŃ I KIERUNKÓW ZAGOSPODAROWANIA PRZESTRZENNEGO MIASTA KOŚCIAN (UCHWAŁA NR XXXII/416/22 RADY MIEJSKIEJ KOŚCIANA Z DNIA 24 MARCA 2022 R.)

SKALA 1:10000



LEGENDA

OBOWIĄZUJĄCE USTALENIA PLANU:

■ ■ ■ ■ GRANICE OBSZARU OBJĘTEGO PLANEM

1MW SYMBOL TERENU

— LINIE ROZGRANICZAJĄCE TERENY O RÓŻNYM PRZEZNACZENIU LUB RÓŻNYCH ZASADACH ZAGOSPODAROWANIA

▲ NIEPRZEKRACZALNE LINIE ZABUDOWY

▲ OBOWIĄZUJĄCE LINIE ZABUDOWY

← 6 → LINIE WYMIAROWE [JEDNOSTKA – M]

▨ STREFA OCHRONNA DLA OBSZARU KOLEJOWEGO

▨ STREFA „W” OCHRONY ARCHEOLOGICZNEJ

PRZEZNACZENIE TERENU:

MW ZABUDOWA MIESZKANIOWA WIELORODZINNA

MW/U ZABUDOWA MIESZKANIOWA WIELORODZINNA LUB ZABUDOWA USŁUGOWA

U ZABUDOWA USŁUGOWA

KDZ DROGA PUBLICZNA KLASY ZBIORCZEJ

KDW DROGA WEWNĘTRZNA

IE INFRASTRUKTURA TECHNICZNA - ELEKTROENERGETYKA

INFORMACYJNE OZNACZENIA PLANU:

▨ OBSZAR OBJĘTY KONCESJĄ NR 27/2001/Ł Z DNIA 28.03.2017 NA POSZUKIWANIE I ROZPOZNAWANIE ZŁÓŻ ROPY NAFTOWEJ I GAZU ZIEMNEGO ORAZ WYDOBYWANIE ROPY NAFTOWEJ I GAZU ZIEMNEGO ZE ZŁÓŻ W OBSZARZE „KOŚCIAN-ŚREM”

▨ OBSZAR I TEREN GÓRNICZY "KOŚCIAN S"


▨ ZABYTEK UJĘTY W EWIDENCJI ZABYTKÓW

▨ OBSZAR POŁOŻONY W GRANICACH ZŁOŻA GAZU ZIEMNEGO „KOŚCIAN S” GZ 7970

MIEJSCOWY PLAN ZAGOSPODAROWANIA PRZESTRZENNEGO "W REJONIE UL. NACŁAWSKIEJ" W KOŚCIANIE

ZAŁĄCZNIK NR 1 DO UCHWAŁY NR RADY MIEJSKIEJ KOŚCIANA

RYСУNEK PLANU W SKALI 1:1000



PROJEKT (21.12.2022 r.)